

---

# Red Académica Américas/ Academic Network Americas UN-GGIM:Americas

Dra. Ing. Agrim. Rosario Casanova  
Abril 2021

---

[casanova@fing.edu.uy](mailto:casanova@fing.edu.uy)

# Academic Network UN-GGIM



# Academic Network UN-GGIM: Americas

A screenshot of the website [unggim-ana.org](http://unggim-ana.org). The page features the UN-GGIM Academic Network Americas logo at the top left, which includes a globe icon and the text 'UN-GGIM ACADEMIC NETWORK AMERICAS'. The navigation menu includes 'Who We Are', 'Current Events', 'Past Activities', 'Current Members', a 'Join Us' button, and a language dropdown set to 'EN'. The main heading reads 'STRENGTHENING SPATIAL DATA INFRASTRUCTURES' followed by 'UN-GGIM Academic Network Americas'. A descriptive paragraph states: 'The Academic Network Americas (ANA) is a formal body constituted as part of the United Nations Global Geospatial Information Management: Americas which serves as its strategic knowledge, research and training arm.' A 'Read More' button is located below the text. On the right side, there is a map with several data callouts: a pie chart with the number '286', a bar chart with '146', and another bar chart with '146'. The map shows various geographical shapes in orange and blue.

[www.unggim-ana.org](http://www.unggim-ana.org)

---

## Objetivos

- ❑ Apoyar las metas de UN-GGIM: Américas. (<http://www.un-ggim-americas.org/>)
  - ❑ Actuar como subsidiaria de la Red Académica Global de UN-GGIM.
  - ❑ Ser el lugar de encuentro de universidades y centros educativos relacionados con el desarrollo e investigación de la información geoespacial y temas vinculados.
-

---

## Membresía

**Institucional:** Universidades, instituciones académicas y centros de investigación que tengan vínculo directo con los temas de interés de UN-GGIM Américas.

**Individual:** Personas integrantes de una institución miembro (académico/a, investigador/a, etc).

*Postulaciones mediante formulario online  
Membresía gratuita, con el requisito de la activa  
participación en las actividades de la Red.*

---



COUNTRY	RESEARCH INSTITUTION	PERSON OF CONTACT
Antigua & Barbuda	<u>Institute of Technology</u>	Michael Charles
Argentina	Universidad Nacional del Sur	Alejandra Mabel Geraldí
Argentina	<u>Universidad Nacional de La Plata</u>	Daniel Del Cogliano
Brazil	<u>Universidade de Brasília – UnB</u>	Edilson de Souza Bias
Brazil	<u>University of Brasilia</u>	José Leandro de Araújo
Canada	<u>University of New Brunswick</u>	Monica Wachowicz
Canada	<u>Carleton University</u>	Fraser Taylor
Canada	<u>Ryerson University</u>	Li Songnain
Canada	<u>University of Waterloo</u>	Saied Pirasteh
Chile	<u>University of Santiago</u>	Ricardo Crespo
Chile	Observatorio de Ciudades UC	Ricardo Trufello

Colombia	<u>University of Los Andes</u>	Daniel Paez
México	<u>Instituto de Información e Investigación Geográfica, Estadística y Catastral del Estado de México (IGECEM)</u>	Francisco Javier Sánchez Hernández
México	<u>Geography Institute</u>	Gabriela Gomez
Trinidad & Tobago	<u>The University of the West Indies</u>	Bheshem Ramlal
Uruguay	<u>University of Republic</u>	Rosario Casanova
United States of America	<u>NOAA's National Geodetic Survey</u>	Steve Hilla
United States of America	<u>University of California, Berkeley</u>	Charlotte Smith
United States of America	<u>Texas A&amp;M University- Corpus Christi</u>	Gary Jeffress
United States of America	<u>University of Maine</u>	Harlan Onsrud
United States of America	<u>University of Alabama</u>	Johanna Engström
United States of America	<u>Harvard University</u>	Wendy Guan

# Miembros

## Individual Members

COUNTRY	NAME	INSTITUTION
Argentina	Santiago Linares	Universidad Nacional del Centro de la Provincia de Buenos Aires
Brazil	Rafael Sanzjo	University of Brasilia, research center- Center for Applied Cartography and Geographic Information
Chile	Rodrigo Barriga-Vargas	Universidad Bernardo O'Higgins
Chile	Gustavo Godoy	Universidad de Concepción
Mexico	Rigoberto Alejandro Moreno Vázquez	Universidad de Guadalajara
Mexico	Miguel Felix Mata Rivera	UPITA-IPN
United States of America	Miriam Olivares	Yale University

---

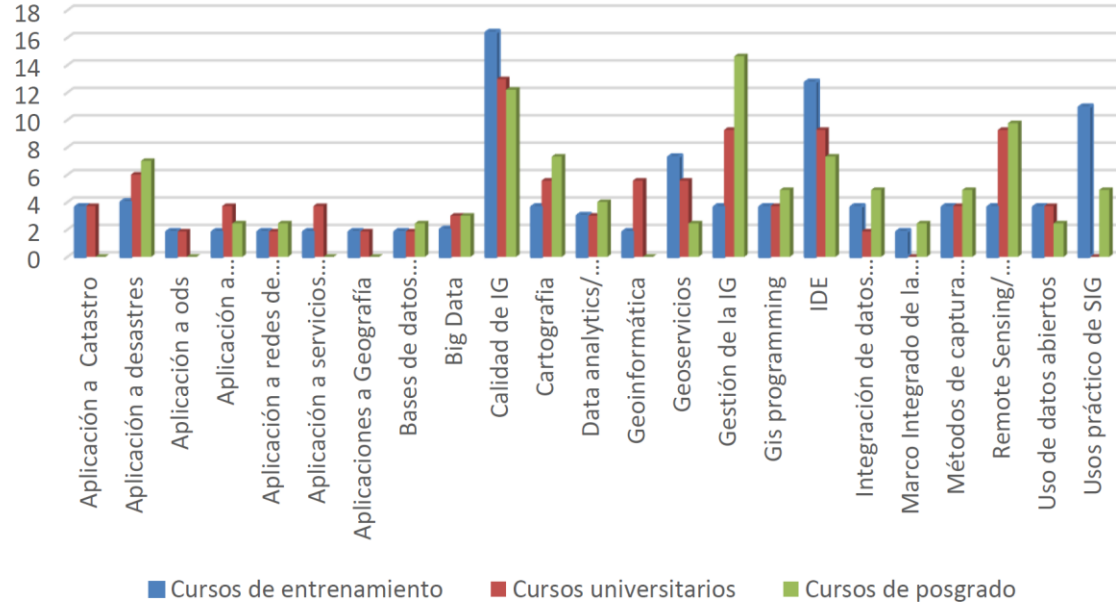
**- Diagnóstico sobre demanda de formación**

**- Relevamiento de oferta de cursos**

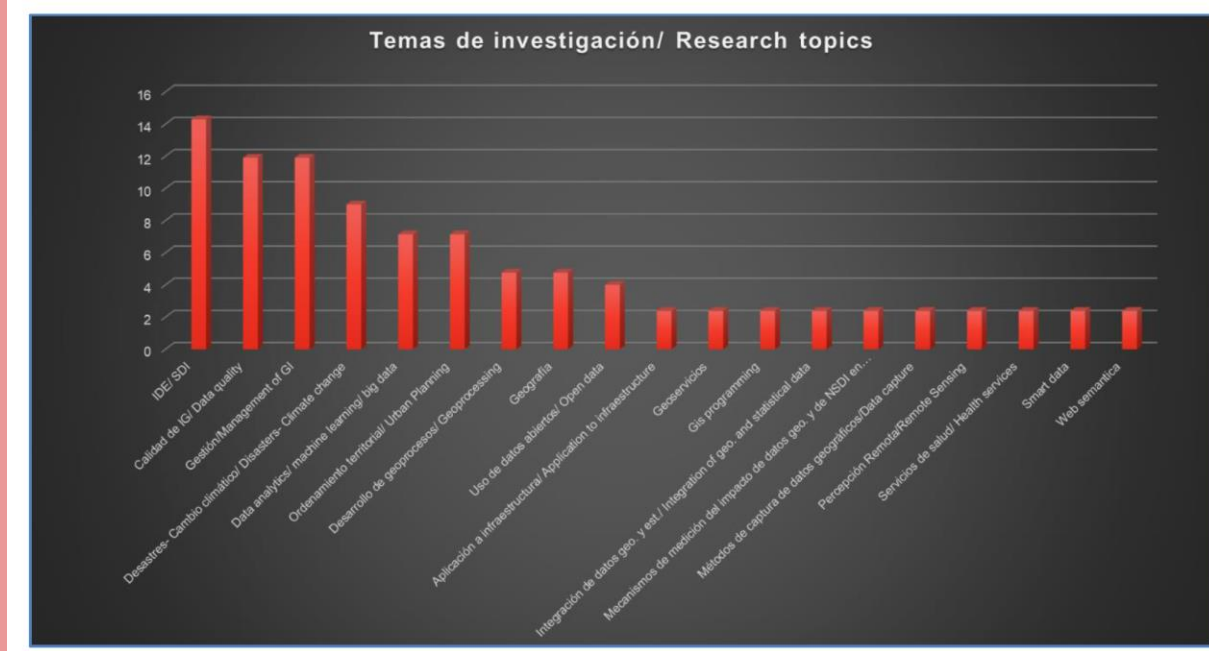
---

# Encuesta sobre capacitación e investigación demandada por países miembros

## Temas solicitados







# Primer diagnóstico de la enseñanza de ética en el uso de los datos geográficos

## Encuesta sobre enseñanza en ética en el uso de datos geoespaciales en su institución

Esta encuesta es un primer relevamiento acerca de la enseñanza del uso ético de los datos geográficos en instituciones académicas en América.  
Si deseas unirse a nuestra Red puedes hacerlo ingresando a:  
<http://un-ggimacademicnetworkamericas.org/>

\* Required

Nombre de la Institución académica a la que pertenece:

Your answer

Nombre y mail de persona de contacto:

Your answer

---

# Enseñanza sobre ética en el uso de datos geográficos

La encuesta se encuentra publicada en inglés y español y pretende ser un primer diagnóstico acerca de la inclusión del tema “ética” en la enseñanza técnica/universitaria.

*Versión en español:*  
<https://forms.gle/GBAmQtrwciWL5c1a6>

*Versión en inglés:*  
<https://forms.gle/Uoy7BVwAetTTEH336>


---

# ¿Incluye alguna capacitación referida al uso ético de los datos geográficos?

**56.3%**

**No incluye**

El 56.3% de las personas de habla hispana que respondieron la encuesta, no incluye ningún tipo de capacitación sobre el uso ético de los datos geográficos.



**43.7%**

**Sí incluye**

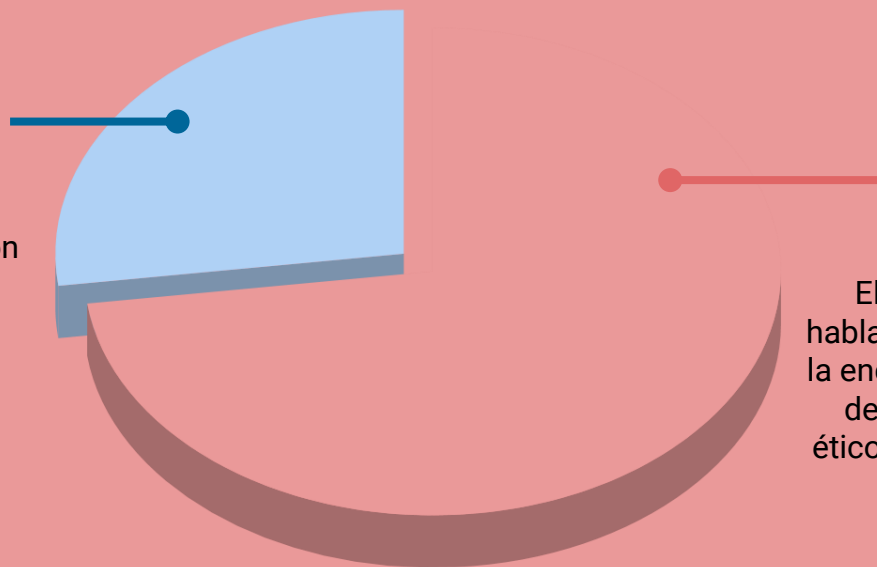
El 43.7% de las personas de habla hispana que respondieron la encuesta, incluyen algún tipo de capacitación sobre el uso ético de los datos geográficos.

# ¿Does de course include any training regarding the ethical use of geographic information?

**27.1%**

**No incluye**

El 27.1% de las personas de habla inglesa que respondieron la encuesta, no incluye ningún tipo de capacitación sobre el uso ético de los datos geográficos.



**72.9%**

**Sí incluye**

El 72.9% de las personas de habla inglesa que respondieron la encuesta, incluyen algún tipo de capacitación sobre el uso ético de los datos geográficos.



# iSumate a nuestra red!

[www.unggim-ana.org](http://www.unggim-ana.org)



@UN\_GGIM\_ANA